

Ce document vous a donné envie d'aller plus loin?

Le Vercors est traversé par les GR et les sentiers de découverte... Plusieurs solutions s'offrent à vous :

Les bonnes cartes

Le carto-guide du Parc naturel régional du Vercors en vente 7 euros dans les offices de tourisme

Le topo guide IGN Autrans - Gorges de la Bourne, en vente dans les magasins de sport et de presse environ 10 euros.

Indication de localisation : nom du lieu-dit et altitude

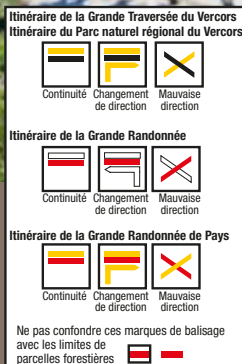
grande direction temps et distance

prochains carrefours temps et distance

Caractéristiques de l'itinéraire

Grande Traversée du Vercors

Tour des 4 Montagnes



Pour vous accompagner

Le bureau des guides Autrans/Méaudre 04 76 95 22 48
 Les accompagnateurs Nature et Patrimoine 04 76 95 08 38
 Jean-Pierre Guilloteau 06 25 60 45 21
 Éric Delanoue 06 88 17 01 09

la Molière

Durée moyenne: **1 h30**
 Distance: **5 km**
 Dénivelé: **75 m**

Prenez la voiture pour vous rendre au parking de départ "la Molière" 1632 m à environ 12 km d'Autrans.

Du centre du village prendre la route en direction: "ski alpin la Sure 6 km". Traversez le parking et continuez la route jusqu'au tunnel du Mortier. Laissez le tunnel sur votre droite et suivre la petite route tout droit. Après 5 km, prenez à gauche à la bifurcation avant le refuge des Feneys. Remontez la route sur environ 1 km jusqu'au parking terminal.

Départ de la balade: du parking, prendre la direction de la Croix Perrin en passant par le "pas du Tracollet" en suivant le sentier de la GTV (balisage jaune et vert). À "Charande" 1709 m, magnifique belvédère d'Autrans, continuez vers le "pas de l'Ours", en passant par "sous Charande". Au pas, redescendez vers le gîte de la Molière. Pour le retour, suivez "la Molière", vous retournerez au parking du départ en traversant les alpages, où paissent des centaines de génisses chaque été.

OPTION: pour faciliter la descente vers le gîte d'alpage de la Molière: au lieu-dit le "pas de l'Ours", continuez le chemin tout droit, direction le "relais" puis "pas de Bellecombe" 1636 m. Au "pas de Bellecombe", descendre le chemin direction "la Robertière" et continuez tout droit jusqu'au gîte d'alpage de la Molière (7 km au total: 2 h).



À VOIR

LE PLATEAU DE LA MOLIÈRE
 vous offre un panorama exceptionnel sur la chaîne de Belledonne, le Mont-Blanc, le massif de la Chartreuse et la vallée du Grésivaudan.

UNE PETITE FAIM ?
GÎTE D'ALPAGE DE LA MOLIÈRE

REFUGE "LES FENEYS"

06 09 38 42 42
 Ouvert de juin à septembre
 06 27 39 00 87 - Ouvert en saison

les Feneys

Durée moyenne: **2 h00**
 Distance: **3,800 km**
 Dénivelé: **270 m**

Départ du parking des Feneys: prendre la route en direction de la Molière sur 200 m puis suivre sur votre droite le balisage "Pas du Tracollet".

L'ascension vous emmènera sur la crête, alors vous suivrez le balisage GTV, jaune/vert en direction de "Charande".

Profiter des différents panoramas qui vous sont offerts, sur votre gauche le val de Lans, sur votre droite de val d'Autrans. Continuer en direction du "Pas de l'Ours" jusqu'à "Sous Charande". Prendre à droite sentier des Combettes jusqu'à la route forestière. Suivre la direction du refuge des Feneys que vous croiserez au niveau de votre point de départ.



Crédit photos: Yvon Barré, Mickaël Marx, PNRV, Sylvie Chappaz, OT Autrans, Ignacio Grez
 sorin-associes.com éco-munication®
 04 76 95 50 98



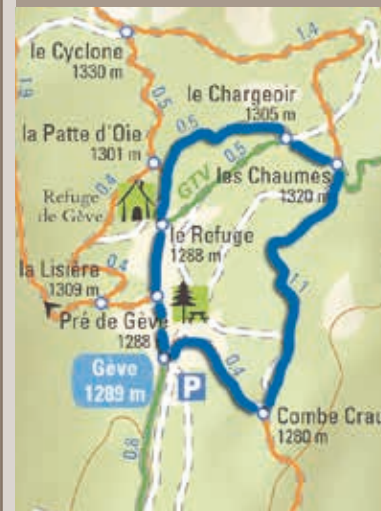
À VOIR

LE PLATEAU NORDIQUE DE GÈVE
 haut lieu du ski de fond depuis 1968 (entraînement biathlon)

UNE PETITE FAIM ?
REFUGE DE GÈVE

04 76 95 33 89
 Ouvert tous les jours en saison

le plateau de Gève



Durée moyenne: **1 h30**
 Distance: **2,350 km**
 Dénivelé: **26 m**

Montez en voiture jusqu'au parking de Gève.

Suivez le chemin en direction du refuge de Gève. Au refuge, continuez tout droit en direction de "la patte d'oie" (50 m). Un peu avant l'intersection, vous suivez la direction "le Chargeoir".

Arrivé au panneau "le Chargeoir", marchez jusqu'au carrefour "les Chaumes" (150 m), puis prenez la direction de Combe Crauz (1,1 km). À cette intersection, remontez sur la droite en suivant parking de Gève, vous marchez 400 m avant de retourner au point de départ.

BALADES EN FAMILLE

Accessibilité



difficulté



poussette



vélo d'enfant



Autrans
 Vercors naturellement



04 76 95 30 70

www.autrans.com

Nos remerciements au Parc naturel régional du Vercors, au bureau des guides Autrans/Méaudre ainsi qu'aux accompagnateurs Nature et Patrimoine.

la cascade



Durée moyenne : **2h30**
Distance : **7,450 km**
Dénivelé : **150 m**

Remontez la rue principale du village jusqu'au rond-point en direction de Grenoble, tournez à gauche direction le "Cornet". Longez le camping Au Joyeux Réveil puis au croisement prendre à droite au lieu-dit "le Cornet" 1 055 m (balise du Parc, "la cascade" 25 mn). Prenez le chemin à travers champs jusqu'au hameau du Bouchet, balisage jaune et rouge (en haut de la côte sur votre droite, vous verrez la motte castrale de Malatan*). Traversez la route et continuez tout droit jusqu'au "travail" sur une petite place. Poursuivez par la route sur votre droite en passant devant la fontaine sur environ 250 m. En haut de la côte continuez tout droit sur le chemin (balise du Parc "la cascade" à 5 mn, 200 m.)

À l'embranchement prendre le sentier à gauche et le suivre

jusqu'à la cascade. Revenir 30 m sur vos pas pour traverser en dessous de la cascade et remonter un sentier par quelques lacets. Au dernier lacet prendre à gauche pour continuer le chemin à l'orée du bois (vue magnifique, surplombant le village).

À la prochaine patte d'oie quittez la piste forestière et remontez le sentier à droite sous les sapins, balisage jaune et rouge. Coupez cette piste forestière et continuez tout droit le chemin à flanc sur environ 600 m en suivant toujours le balisage jaune et rouge.

Vous arrivez en haut de la route du Guinchet (barrière), la descendre pour rejoindre le hameau du Bouchet.

Au niveau des chalets, continuez tout droit et laissez une route sur votre droite (balisage jaune et vert). Vous retrouvez la petite place du "travail". Revenir par le même itinéraire qu'à l'aller.



À VOIR

MOTTE CASTRALE de Malatan du XIV^e siècle. Composée d'une plate-forme, après le lieu-dit "le Cornet" en haut de la colline sur votre droite.

À côté de la fontaine, admirez "LE TRAVAIL" qui servait à ferrer les bœufs, vaches et chevaux.

autour du bourg



Durée moyenne : **1h30**
Distance : **2,800 km**
Dénivelé : **80 m**

De l'office de tourisme, prenez le chemin qui longe les terrains de tennis. À la Maison des sports, suivre le balisage du Parc (jaune et vert) en direction du "Grand Pré, grotte de la Ture". Traversez le centre AFRAT par un petit sentier. À l'intersection dans le hameau derrière l'AFRAT, prenez tout droit, direction "le Grand Pré". Au croisement "le Grand Pré", tournez à droite en direction de la route de Nave, (toujours en suivant le balisage jaune et vert).

Vous avancez sur un chemin de lauzes, "le Petit Bois" se trouve sur votre droite, il s'agit d'un îlot de forêt en surplomb du chemin. Vous arrivez à la borne "route de Nave", alt. 1 067 m. Suivez la route forestière en direction du "banc de l'Ours", une petite auberge qui domine le vallon d'Autrans.



À VOIR

LE MANOIR D'ANDREVIÈRES, centre AFRAT Une **MOTTE CASTRALE**, vestige des premiers habitants du Vercors, à 50 m au-dessus du foyer de ski de fond.

UNE PETITE FAIM ?

AUBERGE DU BANC DE L'OURS Ouvert tous les midis en saison. Le soir sur réservation.

06 81 61 73 45

le bois Claret

Durée moyenne : **1h45**
Distance : **5,700 km**
Dénivelé : **160 m**

Remontez la rue principale du village jusqu'au rond-point. De là, longez la route en direction de Lans-en-Vercors. Sur votre droite, les pistes de ski du Claret, les tremplins de saut à ski.

Laissez le chemin goudronné qui monte au tremplin, marchez une dizaine de mètres et prenez le sentier balisé sur votre droite, direction "les 3 chemins". Vous passez devant la statue de Notre Dame des Neiges, vous remontez le chemin qui va vers le bois de Claret. Après une côte engagée de 100 m environ, vous arrivez aux "3 chemins", 1 160 m.



descend sur la droite en direction de "la Ferme Julien". À 20 m à l'intersection : continuez toujours tout droit sur le sentier balisé (jaune et vert). À la sortie du bois, vous retrouvez une balise "la Ferme Julien". Suivez le chemin de la Via Vercors sur votre droite pour retourner au village (env. 30 mn).

OPTION 2 : si vous souhaitez accéder directement à la table d'orientation au sommet des tremplins, un nouveau sentier a été ouvert à partir de l'entrée des tremplins. Attention, dénivelé important.

À VOIR

LES TREMPLINS DES J.O. DE 1968, en haut desquels vous pouvez observer l'ancien village olympique devenu "résidence le Sornin". La flamme olympique, quant à elle, trône sur la place de la Poste, au centre du village.

"Claret" : Le bois illumine le premier par le soleil du matin



Devinette* : que veut dire "Claret" ?



OPTION 1 : pour aller à la table d'orientation du tremplin, suivez le sentier sur votre droite (env. 5 minutes, retour par le même sentier). À la borne "les 3 chemins", continuez tout droit, en direction "les Alliés".

À 15 m suivez le sentier jaune et vert qui part légèrement sur la gauche. Marchez jusqu'à la borne "les Alliés 1 101 m" (env. 25 mn). Suivez ensuite le sentier qui descend sur la droite en direction de "la Ferme Julien". À 20 m à l'intersection : continuez toujours tout droit sur le sentier balisé (jaune et vert). À la sortie du bois, vous retrouvez une balise "la Ferme Julien". Suivez le chemin de la Via Vercors sur votre droite pour retourner au village (env. 30 mn).

le val Autrans Méaudre

Durée moyenne : **2 h**
Distance : **5,200 km**
Dénivelé : **40 m**

Descendre la rue de l'office de tourisme jusqu'au stop de la salle des fêtes.

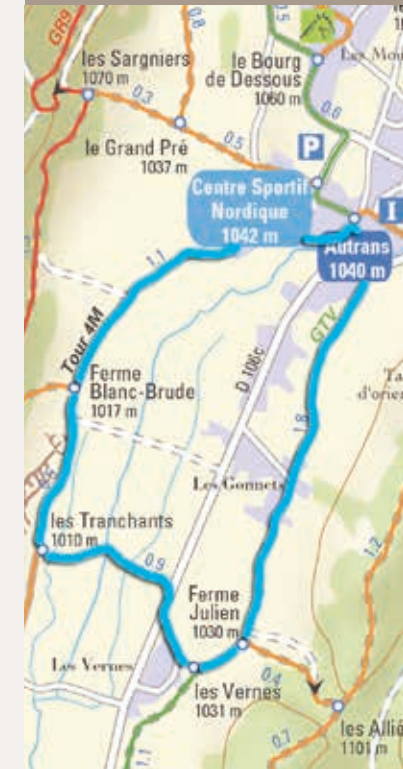
Tournez à droite, puis suivez la route. Vous passez dans le hameau d'Andrevières.

Toujours en suivant la route, vous passez devant le laboratoire Deva et la grosse ferme à côté.

Vous continuez encore jusqu'à la prochaine ferme isolée.

Là, sur votre gauche, vous quittez la route goudronnée et suivez ce sentier qui vous mène à travers champs et ruisseaux jusqu'à la route principale.

Traversez la route et suivez-la sur 50 m en direction de Méaudre avant de tourner à gauche à l'entrée du hameau "les Vernes". Passez les deux premières maisons, puis rejoignez la Via Vercors sur votre gauche qui vous ramènera vers Autrans (env. 35 mn).



La Via Vercors

ce nouvel itinéraire, de plus de 40 km à terme, est une vitrine qui allie la beauté du paysage et la compréhension d'un territoire de montagne à taille humaine.